



 GOBIERNO DE ESPAÑA MINISTERIO DE MEDIO AMBIENTE Y MEDIO RURAL Y MARINO <small>SECRETARÍA GENERAL DEL MAR</small> <small>DIRECCIÓN GENERAL DE SOSTENIBILIDAD DE LA COSTA Y DEL MAR</small>		UTE:   		Laboratorio  GEOMYSA <small>Geofísica Mar y Tierra</small> <small>www.geomysa.es</small>	
Proyecto:	Estudio Ecocartográfico del Litoral de las Islas de Menorca, Ibiza y Formentera. Ref.- 28-4811	Ref. muestra:	IF-184	Profundidad (m):	39.80
Isla(s):		Sistema de Referencia:		ED50	X= 353492
		Proyección:		UTM (Huso 31)	Y= 4322784
		Fecha:	2009	Peso inicial (gr):	100.00

ANÁLISIS FÍSICO-QUÍMICOS

Materia Orgánica (%)	REDOX (mV)	Metales Pesados (mg/kg)				
2	-14	Cadmio	Cobre	Mercurio	Plomo	Vanadio
		0.12	<2.5	<0.25	<2.5	50

ANÁLISIS GRANULOMÉTRICOS

Proporción de materiales en la muestra (%).		Tamiz	Diámetro de grano (mm)	Peso retenido (Acumulado) (gr)	% <i>retenido</i>	% <i>retenido</i> (Acumulado)	% <i>que pasa</i>	
		2.5"	63.5	0.00	0.00	0.00	100.00	
 ■ BOLOS ■ GRAVA ■ ARENA MUY GRUESA ■ ARENA GRUESA ■ ARENA MEDIA ■ ARENA FINA ■ ARENA MUY FINA ■ LIMO/ARCILLA	3/4"	19.1	0.00	0.00	0.00	100.00	Fracción gruesa	
	1/4"	6.35	0.00	0.00	0.00	100.00		
	Nº 4	4.75	12.88	12.88	12.88	87.12		
	Nº10	2	20.24	7.36	20.24	79.76		
	Nº18	1	34.33	14.09	34.33	65.67	Fracción fina	
	Nº25	0.71	50.71	16.38	50.71	49.29		
	Nº35	0.5	70.57	19.86	70.57	29.43		
	Nº40	0.42	78.60	8.03	78.60	21.40		
	Nº60	0.25	97.10	18.50	97.10	2.90		
	Nº80	0.177	97.88	0.78	97.88	2.12		
	Nº120	0.125	98.03	0.15	98.03	1.97		
	Nº200	0.074	98.08	0.05	98.08	1.92		
Nº230	0.063	98.20	0.12	98.20	1.80			
		< 0.063	100.00	1.80	100.00			

